

**VARIANTE AL
PIANO PARTICOLAREGGIATO
DEL CENTRO STORICO
ZONA A1**

[illegible]

110



IL RESPONSABILE
DELL'UFFICIO TECNICO
(Geom. ANTONIO STABILE)

ZONA A 1	SCHEDA N. 21.01	ISOLATO N. 21	UNITA' N. 01
UBICAZIONE UNITA': Piazza della Parrocchia n. 2a-2-3			
DATI CATASTALI: TERRENI - Foglio 71 - Mappale 600- FABBRICATI - Foglio 71A Mappale 600			

STRALCIO PLANIMETRIA CATASTO URBANO	STRALCIO PLANIMETRIA DI PIANO PART.

DOCUMENTAZIONE FOTOGRAFICA

ZONA A 1	SCHEDA N. 21.02	ISOLATO N. 21	UNITA' N. 02
UBICAZIONE UNITA': Piazza della Parrocchia n. 4 Piazza Brundano n. 1-2			
DATI CATASTALI: TERRENI - Foglio 71 - Mappale 601-1721- FABBRICATI - Foglio 71A Mappale 601			

STRALCIO PLANIMETRIA CATASTO URBANO	STRALCIO PLANIMETRIA DI PIANO PART.

DOCUMENTAZIONE FOTOGRAFICA

ZONA A 1	SCHEDA N. 21.03	ISOLATO N. 21	UNITA' N. 03
UBICAZIONE UNITA': Piazza Brundano snc			
DATI CATASTALI: TERRENI - Foglio 71 - Mappale 1501- FABBRICATI - Foglio 71A Mappale 1501			

STRALCIO PLANIMETRIA CATASTO URBANO	STRALCIO PLANIMETRIA DI PIANO PART.

DOCUMENTAZIONE FOTOGRAFICA

ZONA A 1	SCHEDA N. 21.04	ISOLATO N. 21	UNITA' N. 04
UBICAZIONE UNITA': Piazza Brundano n. 3-4			
DATI CATASTALI: TERRENI - Foglio 71 - Mappale 603- FABBRICATI - Foglio 71A Mappale 603			

STRALCIO PLANIMETRIA CATASTO URBANO	STRALCIO PLANIMETRIA DI PIANO PART.

DOCUMENTAZIONE FOTOGRAFICA

ZONA A 1	SCHEDA N. 21.05	ISOLATO N. 21	UNITA' N. 05
UBICAZIONE UNITA': Piazza Brundano n. 5-7-5b			
DATI CATASTALI: TERRENI - Foglio 71 - Mappale 604- FABBRICATI - Foglio 71A Mappale 604			

STRALCIO PLANIMETRIA CATASTO URBANO	STRALCIO PLANIMETRIA DI PIANO PART.

DOCUMENTAZIONE FOTOGRAFICA

ZONA A 1	SCHEDA N. 21.06	ISOLATO N. 21	UNITA' N. 06
UBICAZIONE UNITA': Piazza Brundano n. 6-6a			
DATI CATASTALI: TERRENI - Foglio 71 - Mappale 605- FABBRICATI - Foglio 71A Mappale 605			

STRALCIO PLANIMETRIA CATASTO URBANO	STRALCIO PLANIMETRIA DI PIANO PART.

DOCUMENTAZIONE FOTOGRAFICA

ZONA A 1	SCHEDA N. 21.07	ISOLATO N. 21	UNITA' N. 07
UBICAZIONE UNITA': via Sanna Tolu n. 45			
DATI CATASTALI: TERRENI - Foglio 71 - Mappale 603- FABBRICATI - Foglio 71A Mappale 603			

STRALCIO PLANIMETRIA CATASTO URBANO	STRALCIO PLANIMETRIA DI PIANO PART.

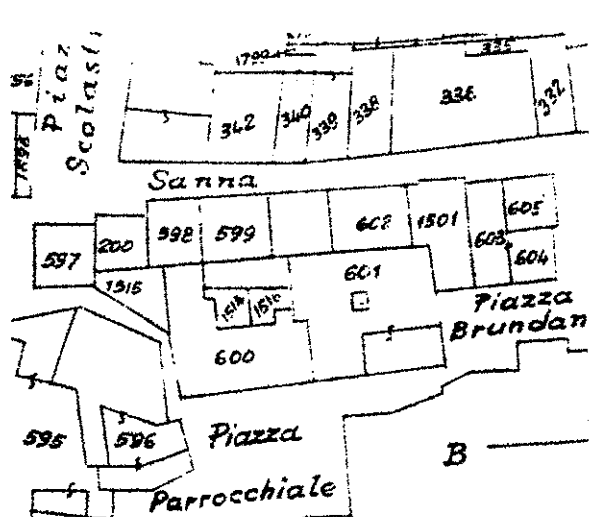
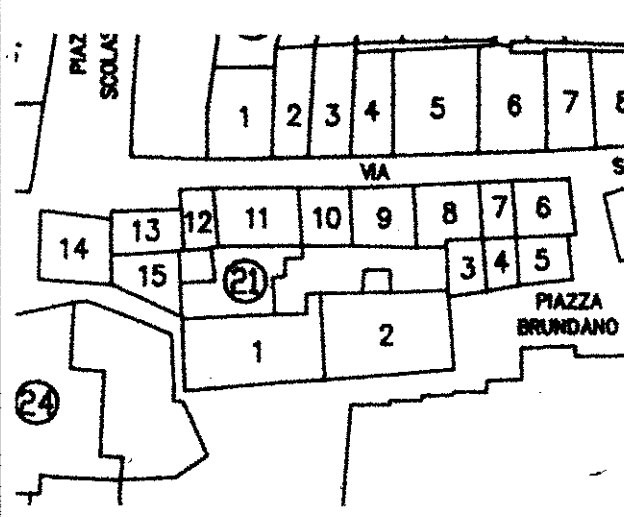
DOCUMENTAZIONE FOTOGRAFICA

ZONA A 1	SCHEDA N. 21.08	ISOLATO N. 21	UNITA' N. 08
UBICAZIONE UNITA': via Sanna Tolu n. 43a-43			
DATI CATASTALI: TERRENI - Foglio 71 - Mappale 1501- FABBRICATI - Foglio 71A Mappale 1501			


STRALCIO PLANIMETRIA CATASTO URBANO	STRALCIO PLANIMETRIA DI PIANO PART.

DOCUMENTAZIONE FOTOGRAFICA

ZONA A 1	SCHEDA N. 21.09	ISOLATO N. 21	UNITA' N. 09
UBICAZIONE UNITA': via Sanna Tolu n. 41-39			
DATI CATASTALI: TERRENI - Foglio 71 - Mappale 602-1514- FABBRICATI - Foglio 71A Mappale 602			

STRALCIO PLANIMETRIA CATASTO URBANO	STRALCIO PLANIMETRIA DI PIANO PART.
	


DOCUMENTAZIONE FOTOGRAFICA



ZONA A 1	SCHEDA N. 21.10	ISOLATO N. 21	UNITA' N. 10
UBICAZIONE UNITA': via Sanna Tolu n. 37a-37			
DATI CATASTALI: TERRENI - Foglio 71 - Mappale 600- FABBRICATI - Foglio 71A Mappale			

STRALCIO PLANIMETRIA CATASTO URBANO	STRALCIO PLANIMETRIA DI PIANO PART.

DOCUMENTAZIONE FOTOGRAFICA



ZONA A 1	SCHEDA N. 21.11	ISOLATO N. 21	UNITA' N. 11
UBICAZIONE UNITA': via Sanna Tolu n. 35			
DATI CATASTALI: TERRENI - Foglio 71 - Mappale 599- FABBRICATI - Foglio 71A Mappale 599			

STRALCIO PLANIMETRIA CATASTO URBANO	STRALCIO PLANIMETRIA DI PIANO PART.

DOCUMENTAZIONE FOTOGRAFICA

ZONA A 1	SCHEDA N. 21.12	ISOLATO N. 21	UNITA' N. 12
UBICAZIONE UNITA': via Sanna Tolu snc			
DATI CATASTALI: TERRENI - Foglio 71 - Mappale 598- FABBRICATI - Foglio 71A Mappale 598			

STRALCIO PLANIMETRIA CATASTO URBANO	STRALCIO PLANIMETRIA DI PIANO PART.

DOCUMENTAZIONE FOTOGRAFICA

ZONA A 1	SCHEDA N. 21.13	ISOLATO N. 21	UNITA' N. 13
UBICAZIONE UNITA': via Sanna Tolu snc			
DATI CATASTALI: TERRENI - Foglio 71 - Mappale 598- FABBRICATI - Foglio 71A Mappale 200			

STRALCIO PLANIMETRIA CATASTO URBANO	STRALCIO PLANIMETRIA DI PIANO PART.

DOCUMENTAZIONE FOTOGRAFICA

ZONA A 1	SCHEDA N. 21.14	ISOLATO N. 21	UNITA' N. 14
UBICAZIONE UNITA': via Sanna Tolu n. 29			
DATI CATASTALI: TERRENI - Foglio 71 - Mappale 597- FABBRICATI - Foglio 71A Mappale 597			

STRALCIO PLANIMETRIA CATASTO URBANO	STRALCIO PLANIMETRIA DI PIANO PART.

DOCUMENTAZIONE FOTOGRAFICA

ZONA A 1	SCHEDA N. 21.15	ISOLATO N. 21	UNITA' N. 15
UBICAZIONE UNITA':			
DATI CATASTALI: TERRENI - Foglio 71 - Mappale 600- FABBRICATI - Foglio 71A Mappale 1515			

STRALCIO PLANIMETRIA CATASTO URBANO	STRALCIO PLANIMETRIA DI PIANO PART.

DOCUMENTAZIONE FOTOGRAFICA

